

Navodaya Kranti Geography Help Book 1(12th)

छात्र/छात्रा का नाम.....



Dr. Sunita Dhull Ji, PGT Geography

GGSSS Murthal Adda Sonapat Haryana (9729124466)

Book Designer :- Mr. Rohit Kumar Telangana

प्रेरणास्रोत :- नवोदय क्रांति परिवार भारत

www.navodayakranti.com

navodayakranti@gmail.com

सबके लिए सरकारी शिक्षा बेहतर हो हमारी शिक्षा

नवोदय क्रांति जियोग्राफी 12th (हिंदी)

class 12

1

मानव भूगोल के मूल सिद्धान्त

Ch. 1. मानव भूगोल: प्रकृति एवं विषयक्षेत्र

भूगोल

(भू + गोल)

पृथ्वी का वर्णन — वर्णनात्मक शास्त्र

पृथ्वी और उस पर रहने वाले जैविक वातावरण के बीच अन्तःक्रियाओं का अध्ययन

भौतिक भूगोल

(भौतिक पर्यावरण - धरातल, मिट्टी, जलवायु, समुद्रों आदि का अध्ययन)

मानव भूगोल

भौतिक एवं मानवीय जगत के बीच अन्तःसम्बन्ध, मानवीय घटनाओं का स्थानिक वर्णन एवं विश्व के विभिन्न भागों में सामाजिक - आर्थिक भिन्नताओं का अध्ययन करता है।

मानव भूगोल की परिभाषाएं

शेटजेल के अनुसार "मानव भूगोल मानव समुच्चयों और धरातल के बीच सम्बन्धों का संबलित अध्ययन है।"

एलन सी. सैम्पल के अनुसार "मानव भूगोल अस्थिर पृथ्वी और क्रियाशील मानव के बीच परिवर्तनशील सम्बन्धों का अध्ययन है।"

मानव भूगोल की प्रकृति

मानव भूगोल भौतिक पर्यावरण तथा मानव-जनित सामाजिक सांस्कृतिक पर्यावरण के अन्तःसम्बन्धों का अध्ययन उनको परस्पर अन्योन्यक्रिया द्वारा करता है।

मानव का प्राकृतिकरण और प्रकृति का मानवीकरण

Prepared by
Lsunita Dhill
DIT Group, C

सबके लिए सरकारी शिक्षा बेहतर हो हमारी शिक्षा

नवोदय क्रांति जियोग्राफी 12th (हिंदी)

मानव का पुष्पकरण

मनुष्य अपने औद्योगिकी की सहायता से अपने भौतिक पर्यावरण से अन्योन्यक्रिया करता है। यह महत्वपूर्ण वही है कि क्या निर्माण किया है। यदि महत्वपूर्ण है कि किन उपकरणों और तकनीक की सहायता से उत्पादन और निर्माण करता है।

इसे पर्यावरणीय निश्चयवाद भी कहते हैं।

निश्चयवाद | नियतिवाद

(उदाहरण -
विकासवादी)
(आदिम मानव समाज और प्रकृति की प्रबल शक्तियों के बीच की स्थिति पर्यावरणीय)

संक्षिप्ततः प्रकृति सर्वोपरि है। मनुष्य प्रकृति परिस्थितियों के अनुसार ही कार्य करने को बाध्य है।
समर्थक - डेटनर, हम्बोल्ट | अमेरिकी विचारधारा

प्रकृति का मानवीकरण

सम्भववाद

(द्वन्द्ववाद और प्रकृति)

समर्थक - विडाल-डी-ला ब्लाश | फ्रेंच विचारधारा

मनुष्य प्राकृतिक परिस्थितियों में आवश्यकतानुसार परिवर्तन कर सकता है। प्रकृति में विकास की सम्भावनाएँ हैं जिसे मनुष्य अपने बौद्धिक ज्ञान के आधार पर परिवर्तित कर सकता है। मनुष्य सर्वोपरि है। जैसे - कान्चिके प्यर, व्हीजिड वेजीटिवल आदि।

नव - निश्चयवाद

(Exp. Rediffusion)

— रुको और जाओ निश्चयवाद भी कहते हैं।

समर्थक - गिफिथ टेलर

इस विचारधारा के अनुसार प्रकृति में परिवर्तन की सम्भावनाएँ हैं। मनुष्य अपनी आवश्यकतानुसार उनमें एक निश्चित सीमा तक परिवर्तन कर सकता है।

सबके लिए सरकारी शिक्षा बेहतर हो हमारी शिक्षा

नवोदय क्रांति जियोग्राफी 12th (हिंदी)

काल्पनिक विचारधारा) - लोगों के कल्याण से सम्बन्धित है।

आमूलवादी (रेडिकल विचारधारा)

निर्धनता के कारण बन्धन और सामाजिक असमानता के लिए मार्क्स के सिद्धांतों को अपनाया। अर्थात् पूर्ण परिवर्तन।

व्यवहारिक विचारधारा

प्रत्यक्ष अनुभव के साथ-2 मानव जीतिमता, पूजाति, धर्म इत्यादि पर आधारित सामाजिक संरचना के विकास पर ज्यादा जोर दिया।

मानव भूगोल के क्षेत्र और उपक्षेत्र

मानव भूगोल - मानव जीवन के सभी तत्वों तथा अन्तराल जिसके क्रमगत वे घटित होते हैं, के मध्य सम्बन्ध की व्याख्या करने का प्रयास करता है। अर्थात् मानव भूगोल की प्रकृति अन्तरविषयक है।

समसाधक	उपागम	वृद्ध लक्षण
उपनिवेश	अन्वेषण और विकरण	सामाज्य
	प्रादेशिक विश्लेषण	न्यायप्रतिष्ठा रूचि

सभी पक्षों का विस्तृत वर्णन

शान्तरुद्ध अवधि -> क्षेत्रीय विभेदन
के बीच 1930 का दशक (1920-30)

- कारण, वर्य शिल्पकार

1950-60 के दशक

स्थानीय संगठन

कम्प्यूटर, परिष्कृत सांख्यिकीय विधियाँ, मात्रात्मकता

1970 का दशक ->

मानवतावादी, आधुनिकता, व्यवहारवादी विचारधारा, अर्थ-आधुनिकता

सापेक्षिकता, मानवीय संसाधनों की व्याख्या

सबके लिए सरकारी शिक्षा बेहतर हो हमारी शिक्षा

नवोदय क्रांति जियोग्राफी 12th (हिंदी)

- मानव भूगोल के क्षेत्र
- 1 सांसाजिक भूगोल
- उपक्षेत्र
- व्यवहारतादा भूगोल
- सांस्कृतिक भूगोल
- ऐतिहासिक भूगोल
- नियमितता भूगोल
- सामाजिक विज्ञानों
- समाजशास्त्र
- मनोविज्ञान
- कल्याण अर्थशास्त्र
- मानवविज्ञान
- इतिहास
- महामारी विज्ञान
- नगरीय अध्ययन, नियोजन
- राजनीति विज्ञान
- सैन्य विज्ञान
- जनांकिकी
- नगर | ग्राम नियोजन
- 2 नगरीय भूगोल →
- 3 राजनीतिक भूगोल →
- 4 जनसंख्या भूगोल →
- 5 आवास भूगोल
- 6 आर्थिक भूगोल
- संसाधन भूगोल
- कृषि भूगोल
- उद्योग भूगोल
- विपणन भूगोल
- पर्यटन भूगोल
- अन्तराष्ट्रीय व्यापार का भूगोल
- संसाधन अर्थशास्त्र
- कृषि विज्ञान
- ओ० अर्थशास्त्र
- व्यवसायिक अर्थशास्त्र
- पर्यटन और यात्रा प्रबन्धन
- अन्तराष्ट्रीय व्यापार

सबके लिए सरकारी शिक्षा बेहतर हो हमारी शिक्षा

नवोदय क्रांति जियोग्राफी 12th (हिंदी)

Know Yourself

Worksheets

By Sumita
P&T Geog.
GGSSS, Sonp

What You Leavent

- Q. 1. मानव भूगोल क्या है ?
- Q. 2. मानव भूगोल के उपक्षेत्रों के नाम बताइए
- Q. 3. 'रूको और जाओ' अर्थात् नवनिश्चयवाद से क्या अभिप्रायः है ?
- Q. 4. नियतिवाद । पर्यावरणीय निश्चयवाद से क्या अभिप्रायः है ?
- Q. 5. "सम्भववाद प्रकृति पर मानव की विजय का प्रतीक है ?" कैसे ?

सबके लिए सरकारी शिक्षा बेहतर हो हमारी शिक्षा

नवोदय क्रांति जियोग्राफी 12th (हिंदी)

Class XII Geography

Prepared By: Swati Dhull, PGT Geog

Ch. 2. जनसंख्या : वितरण, घनत्व, वृद्धि और संवर्धन

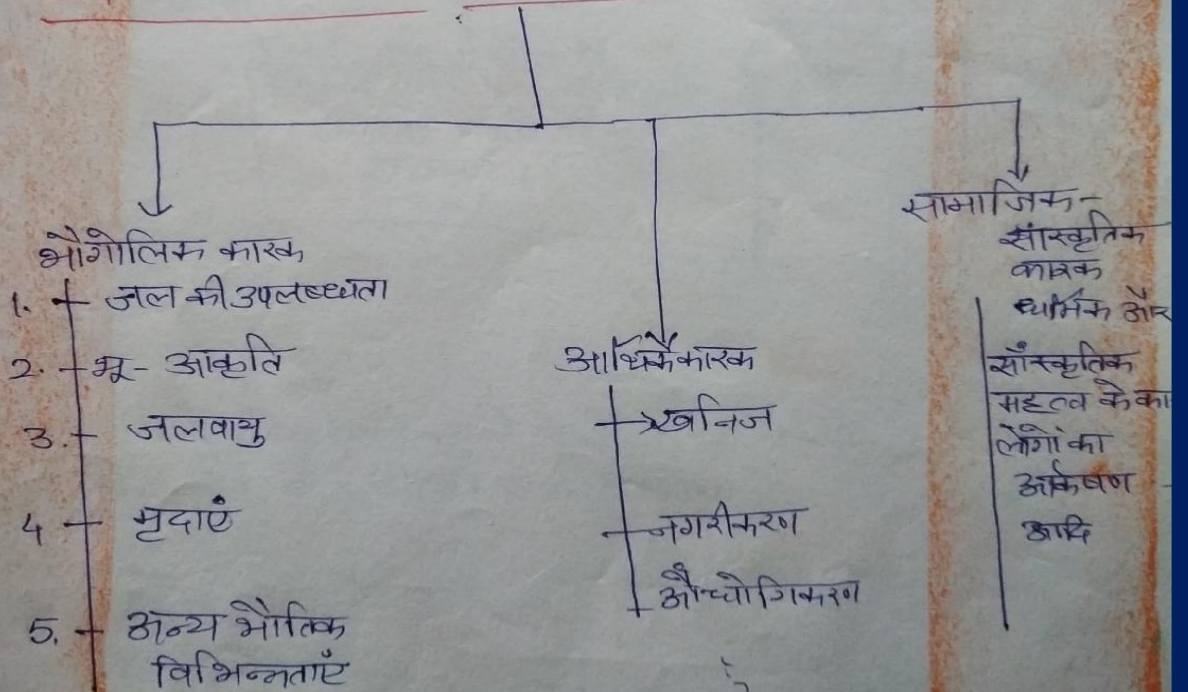
जनसंख्या घनत्व

प्रति वर्ग कि.मी. में रहने वाले लोगों की संख्या, जिसे व्यक्ति प्रति वर्ग कि.मी. में व्यक्त किया जाता है।

$$\text{जनसंख्या घनत्व} = \frac{\text{जनसंख्या}}{\text{क्षेत्रफल}}$$

जनसंख्या और घनत्व के वितरण में असमानता पाई जाती है, क्योंकि इसके वितरण को अनेक कारक प्रभावित करते हैं।

जनसंख्या वितरण को प्रभावित करने वाले कारक →



जनसंख्या वृद्धि :-

समय के दो अंतरालों के बीच एक विशेष क्षेत्र में होने वाली जनसंख्या परिवर्तन को जन वृद्धि कहते हैं। यह तदनात्मक और धनात्मक दोनों प्रकार हो सकती है।

सबके लिए सरकारी शिक्षा बेहतर हो हमारी शिक्षा

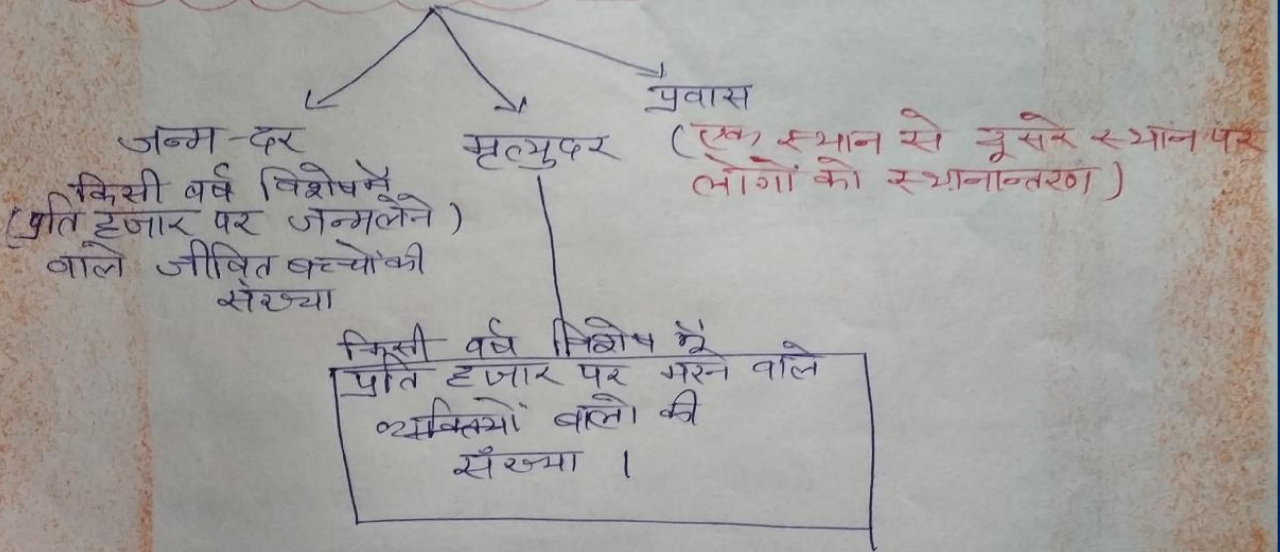
नवोदय क्रांति जियोग्राफी 12th (हिंदी)

जनसंख्या परिवर्तन →

जनसंख्या परिवर्तन से अभिप्रायः किसी क्षेत्र में समय की किसी निश्चित अवधि के दौरान वसे हुए लोगों की संख्या के परिवर्तन से है। जनसंख्या परिवर्तन किसी क्षेत्र की —

आर्थिक प्रगति, सामाजिक उत्थान, ऐतिहासिक-सांस्कृतिक पृष्ठभूमि का सूचक होता है।

जनसंख्या परिवर्तन के घटक →



प्रवास —

उद्गम स्थल →

जब लोग एक स्थान से दूसरे स्थान आ जाते हैं तो वह स्थान जहाँ से आते हैं, उद्गम स्थान कहलाता है। और जहाँ पर गमन करते हैं, गन्तव्य स्थान कहलाता है।

आप्रवास और उत्प्रवास

प्रवासी जो नए स्थान पर जाते हैं, जिससे वहाँ की जनसंख्या बढ़ जाती है।

प्रवासी जो एक स्थान से बाहर जाते हैं, जिससे उस क्षेत्र की जनसंख्या कम हो जाती है।

सबके लिए सरकारी शिक्षा बेहतर हो हमारी शिक्षा

नवोदय क्रांति जियोग्राफी 12th (हिंदी)

3

प्रवास को प्रभावित करने वाले कारक

आकर्षक कारक

Pull factor भी कहते हैं।

शिक्षा, स्वास्थ्य, सामान्य जीवन सुविधाएँ, जो जनसंख्या को अपनी ओर आकर्षित करते हैं।

प्रतिकर्षक कारक

Push factor

ये नकारात्मक परिस्थितियाँ जैसे - निम्न शिक्षा, रोजगार जीवन सुविधाएँ, जिन्के कारण लोग दूसरे भागों की ओर चले जाते हैं।

जनसंख्या परिवर्तन के स्थानिक प्रतिरूप

1 विकसित देशों में वृद्धि विकासशील की तुलना में कम

2 वार्षिक वृद्धि दर 1.4%, परन्तु सभी भागों में असमान है।

विश्व वृद्धि दर 1.6% जो अब 1.4%।

अफ्रीका महाद्वीप में सर्वाधिक 2.4%।

ओशनिया में न्यूनतम 1.3%।

जनसांख्यिकीय | जनोपेक्षित संक्रमण

प्रथम अवस्था → उच्च पुजननशीलता और मृत्युता

(महामारी, भोजन की अनिश्चितता, पिछड़े कार्य व्यवस्था का सुनपक कृषि प्रधान समाज, निम्न प्रौद्योगिकी स्तर)

द्वितीय अवस्था → पुजननशीलता उच्च, मृत्यु दर में कमी,

चिकित्सा सुविधाओं में सुधार, स्वच्छता की खोज तथा विकासशील कार्य व्यवस्था

तृतीय अवस्था → पुजननशीलता और मृत्युता दोनों कम,

हास की अवस्था, उच्च प्रौद्योगिकी स्तर,

सबके लिए सरकारी शिक्षा बेहतर हो हमारी शिक्षा

नवोदय क्रांति जियोग्राफी 12th (हिंदी)

जनसंख्या नियंत्रण के उपाय

(4)

1. परिवार नियोजन - जन्मदर पर नियंत्रण और ऊर्ध्वकान्तराल
2. महिला स्वास्थ्य पर ऊर्ध्वक ध्यान
3. विवाह की उम्र में वृद्धि
4. साक्षरता, जागरूकता
5. पुंचार, गर्भ - निरोधक इवाइयों का प्रयोग

थॉमस माल्थस के सिद्धान्त के अनुसार (1993)

लोगों की संख्या खाद्य आपूर्ति की कमी से तेजी से बढ़ेगी तो अकाल, बीमारी और युद्ध की विशिष्टता का सामना करना पड़ेगा।

कृत: जनसंख्या वृद्धि पर नियंत्रण कार्यक्रम आवश्यक है।

॥ विकास उत्तम गर्भ निरोधक है ॥

12/4/2020

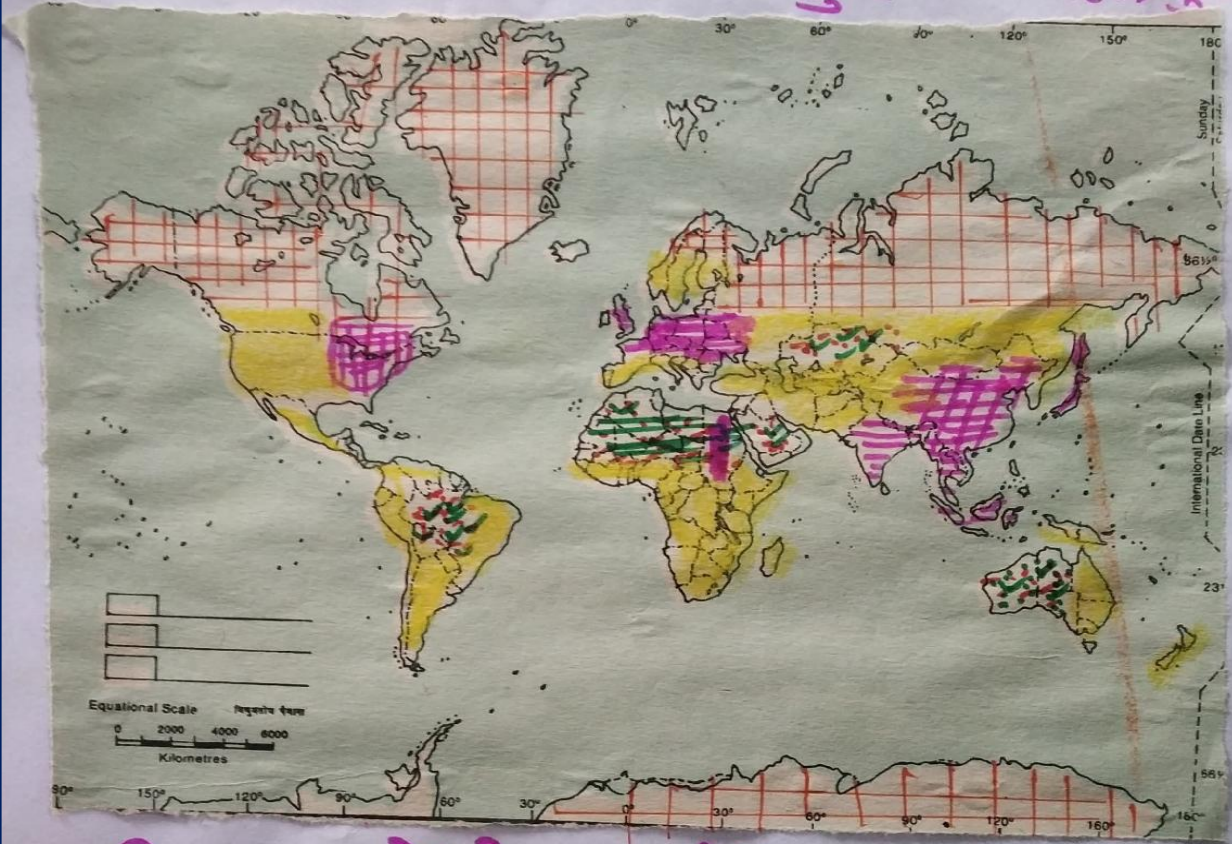
सबके लिए सरकारी शिक्षा बेहतर हो हमारी शिक्षा

नवोदय क्रांति जियोग्राफी 12th (हिंदी)

Worksheet of Ch. 2
Class - XII, Sub. Geog.

By:
Sumita, PGT Geog.
GGSSS, Sonapat

3. मानचित्र की कहानी - उसी की जुबानी ... चलो, सुनते हैं



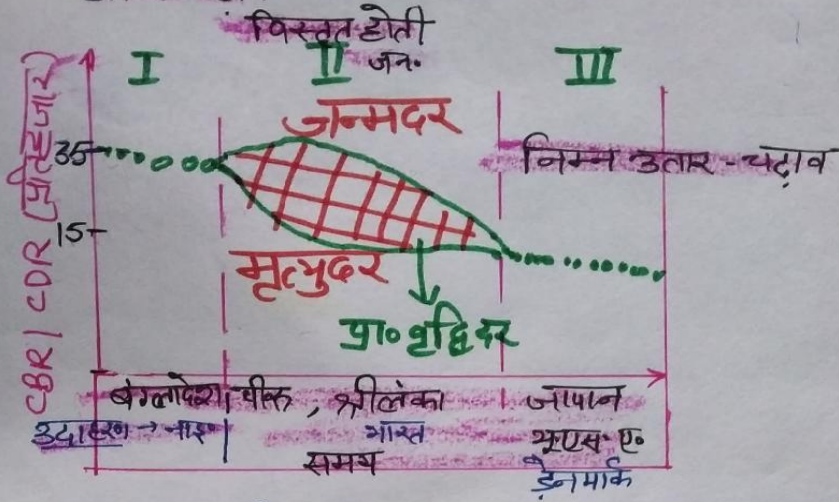
अब दिए गए प्रश्नों के उत्तर दीजिए :

1. पृथ्वीय क्षेत्र, जिनमें जनसंख्या घनत्व विरल पाया जाता है ?
a) अलास्का b) अंटार्कटिका c) भूरेप व एशिया के क्षेत्र d) उपर्युक्त सभी
2. उ० अमेरिका का उ० पूर्वी क्षेत्र किस प्रकार के बसाव का क्षेत्र है ?
a) अति न्यून b) अधिक c) मध्यम d) अत्यधिक बसाव क्षेत्र
3. ऑस्ट्रेलिया के महान भरस्थल में जनसंख्या घनत्व कम क्यों है ?
a) विषम जलवायु b) कम वर्षा c) असमान धरातल d) उपर्युक्त सभी
4. एशिया का मौन सा क्षेत्र सघन बसा हुआ है ?
a) पर्वतीय b) द० पूर्वी एशिया c) मध्य एशिया d) कोई नहीं

सबके लिए सरकारी शिक्षा बेहतर हो हमारी शिक्षा

नवोदय क्रांति जियोग्राफी 12th (हिंदी)

दिए गए आरेख का अध्ययन कीजिए ।



जनसांख्यिकीय संक्रमण

Now give answer of the following questions based on this diagram.

- भारत जनसंख्या संक्रमण की किस अवस्था से सम्बन्धित पड़ता है?
 - प्रथम
 - द्वितीय
 - तृतीय
 - किसी में भी नहीं।
- कौन-सी अवस्था ऊच्च-उत्तर-चढ़ाव की अवस्था होती है?
 - द्वितीय
 - प्रथम
 - प्रथम और द्वितीय, दोनों
 - कोई नहीं
- जनसंख्या संक्रमण की द्वितीय अवस्था में उच्च जन्मदर और मृत्युदर से निम्न होने के क्या कारण हैं?
 - ऊच्च मृत्यु
 - कम प्राकृतिक वृद्धि दर
 - विकास और चिकित्सा सुविधाओं का प्रभाव
 - पिछड़ापन
- जब जन्मदर और मृत्युदर दोनों उच्च होती हैं, तो जन वृद्धि पर क्या प्रभाव पड़ता है?
 - कम हो जाती है
 - बढ़ जाती है
 - अनिश्चित
 - अस्थिर हो जाती है।
- किन-2 देशों में जनसंख्या हास की स्थिति है?
 - डेनमार्क
 - यूएसए
 - जापान
 - उपरोक्त सभी

Prepared By
Sunita P. G. Gaur

सबके लिए सरकारी शिक्षा बेहतर हो हमारी शिक्षा

नवोदय क्रांति जियोग्राफी 12th (हिंदी)

Class XII Geography

Chapter - 3 जनसंख्या संघटन

Prepared By 1

Sunil Dhall

जनसंख्या संघटन →

प्रमुख जनसांख्यिकीय विशेषताओं जैसे - लिंग, आयु, आवास और व्यक्तियों आदि के आधार पर जनसंख्या का विभाजन विवरण जनसंख्या संघटन कहलाता है।

लिंग संघटन →

जनसंख्या में स्त्रियों और पुरुषों की संख्या के बीच अनुपात को लिंग संघटन या लिंगानुपात कहते हैं।

या

प्रति हजार पुरुषों पर स्त्रियों की संख्या को पुरुष-स्त्री अनुपात या लिंगानुपात कहते हैं। इसे प्रति हजार के व्यक्त किया जाता है।

भारत में यह ज्ञात करने का सूत्र:-

$$\text{लिंगानुपात} = \frac{\text{स्त्रियों की संख्या}}{\text{पुरुषों की संख्या}} \times 1000$$

यह किसी भी देश में स्त्रियों सम्बन्धी महत्वपूर्ण आँकड़े उपलब्ध कराता है। जिन देशों में स्त्री श्रम हत्या, स्त्री शिशु मृत्यु और स्त्रियों के प्रति अल्प धिसा, सामाजिक अपेक्षा आदि होती हैं वह लिंग अनुपात स्त्रियों के विपक्ष में होता है।

विश्व जनसंख्या का औसत लिंगानुपात 990 स्त्रियों: 1000 पुरुष

उच्चतम लिंगानुपात - लैटविया (1187/1000) है।

निम्नतम लिंगानुपात - संयुक्त अरब अमीरात (अ. ए. ई.) 468/1000 है।

सामान्यतः एशिया में लिंगानुपात निम्न है - चीन भारत - इसरी और यूरोप सहित विस्तृत भाग में पुरुष कम है। UNO द्वारा सूचीबद्ध देशों में 130 में लिंगानुपात अनुकूलता 12 देशों में प्रतिकूल है यह पुरुष उत्पन्न के कारण है।

सबके लिए सरकारी शिक्षा बेहतर हो हमारी शिक्षा

नवोदय क्रांति जियोग्राफी 12th (हिंदी)

आयु संरचना →

(2)

विभिन्न आयु वर्गों के अनुसार जनसंख्या का विभाजन आयु-संरचना कहलाता है। जैसे - 0-14, 15-59 और 60 वर्ष से ऊपर आयु वर्ग।

i) 0 - 14 वर्ष [बाल वर्ग]

ii) 15 - 59 वर्ष युवा वर्ग | अर्जक | उत्पादक | क्रियाशील जनसंख्या

iii) > 60 वर्ष वृद्ध व्यक्ति (पेंशनी) अश्रित | अनुत्पादक वर्ग

उच्च युवा जनसंख्या से अभिप्रायः जन्म दर उंची और कार्यशील जनसंख्या अधिक।

आयु-लिंग पिरामिड →

जनसंख्या की आयु-लिंग संरचना से अभिप्रायः विभिन्न आयु वर्गों में स्त्री और पुरुष जनसंख्या से है और इस अनुपात को आयु-लिंग पिरामिड से प्रदर्शित किया जाता है। जिसका आकार - क्रमशः विस्तारित होती जनसंख्या, स्थिर और हासमान जनसंख्या को प्रदर्शित करता है।

as Given on Pg. No. - 19, 20

ग्रामीण-नगरीय संघर्ष →

जनसंख्या का आवास स्थान के आधार पर विभाजन। यह महत्वपूर्ण है क्योंकि ग्रामीण और नगरीय जीवन आजीवन साठ दशाओं, विकास अवस्थाओं आदि में भिन्न होते हैं। ग्रामीण क्षेत्रों के लोग मुख्यतः प्राथमिक क्रियाओं में (कृषि, खनन, मत्स्य, पशुपालन) संलग्न होते हैं जैसे -

भारत, पाकिस्तान।

और नगरीय जनसंख्या अधिकतर द्वितीयक और तृतीयक क्रियाकलाप ज्यादा करती है जैसे - यू.एस.ए. ब्रिटेन। नगरीकरण विकास का सूचक माना जाता है।

सबके लिए सरकारी शिक्षा बेहतर हो हमारी शिक्षा

नवोदय क्रांति जियोग्राफी 12th (हिंदी)

साक्षर जनसंख्या का अनुपात उसके सामाजिक-आर्थिक विकास का सूचक होता है क्योंकि इससे -
रहन-सहन के स्तर, महिलाओं की सामाजिक स्थिति, शैक्षणिक सुविधाओं की उपलब्धता तथा सरकार की नीतियों का पता चलता है।

“आर्थिक विकास का स्तर साक्षरता का कारण और परिणाम” है।

साक्षर →

भारत में 7 वर्ष से अधिक आयु वाला व्यक्ति जो सामान्यतः पढ़-लिख सकता है, साक्षर कहलाता है।

व्यवसायिक संरचना →

जनसंख्या का विभिन्न व्यवसायों या आर्थिक क्रियाओं के अनुसार विभाजन व्यवसायिक संरचना कहलाता है।

(जनसंख्या — कार्यशील जनसंख्या का)
जो 15-59 वर्ष की आयु वर्ग

(काम करने वाले लोग कहलाते हैं)

प्राथमिक क्रियाएँ — कृषि, कानिकी, मत्स्य, पशुपालन —
(Red collar Job)

द्वितीयक क्रियाएँ — उद्योग (विनिर्माण उद्योग)
(Blue collar Job)

तृतीयक क्रियाएँ → संचार सेवाएँ, बीमा, बैंकिंग — अर्थात्
(White collar Job) सभी प्रकार की सेवाएँ

चतुर्थक क्रियाएँ → अनुसन्धान और वैचारिक विकास
(Pink collar Job) से जुड़े कार्य

इन चार खण्डों में कार्यशील जनसंख्या का अनुपात किसी शब्द के आर्थिक विकास का सूचक है।

सेवाएँ (Golden collar Job — नीति निर्माण)

सबके लिए सरकारी शिक्षा बेहतर हो हमारी शिक्षा

नवोदय क्रांति जियोग्राफी 12th (हिंदी)

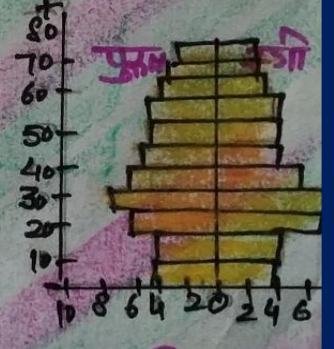
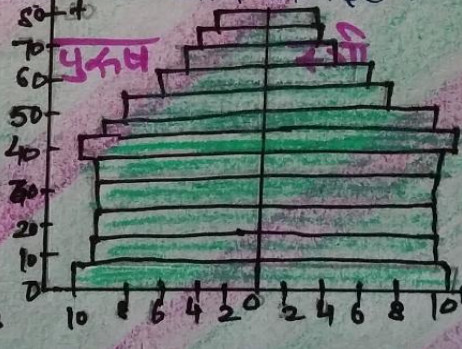
Worksheet of ch. 3

Sunita, PGT Geog
GGSSS, Sonapat

Class - XII, Sub. Geography

जनसंख्या संघटन

1. किसी क्षेत्र में पुरुष स्त्री अनुपात को क्या कहते हैं ?
2. लिंगानुपात = $\frac{\text{पुरुष}}{\text{स्त्री}} \times 1000$
3. लिंगानुपात किस रूप में प्रदर्शित किया जाता है ? (% या प्रतिहज)
4. विभिन्न आयुवर्गों के अनुसार जनसंख्या का विभाजन क्या कहलाता है ?
5. अनुत्पादक / अक्रियाशील जनसंख्या में कौन-कौन सा आयु सम्मिलित किया जाता है ?
6. अर्जक जनसंख्या किस आयु-वर्ग को कहा जाता है, जो लाभदायक आर्थिक कार्यों में योगदान देती है ?
7. इन आयु पिरामिडों के नाम बताइए ।



- a) निम्नलिखित आयु-पिरामिडों (नं. 1) किस देश को पारे लक्षित करत
- b) इन पिरामिडों के आधार पर जनसंख्या की आयु और लिंग सम्बन्धित एक-एक विशेषताएँ लिखिए ।

सबके लिए सरकारी शिक्षा बेहतर हो हमारी शिक्षा

नवोदय क्रांति जियोग्राफी 12th (हिंदी)

6. आरेख न०-1 जन्म-दर और मृत्युदर के बारे में क्या बताता है ?
9. आरेख न०-3 किस देश से सम्बन्धित है ?
10. आरेखों का अध्ययन करने के बाद क्या आप जान पाए कि आयु-लिंग पिरामिड की शक्ति जनसांख्यिकीय विशेषताओं को परिलक्षित करता है ? अगर हाँ, तो कैसे ?
11. ग्रामीण और नगरीय जनसंख्या को किस आधार पर अलग किया जाता है ? कोई दो विशेषताएँ लिखिए।
12. नगरों की प्रमुख समस्याएँ क्या-2 होती हैं ? (कोई दो)
13. विकासशील देशों में कार्यशील जनसंख्या का अधिकतम भाग किन व्यवसायों में लगा होता है ?
14. लेजी से बटता हुआ व्यवसायिक क्षेत्र कौन-सा है ?
प्राथमिक । द्वितीयक । तृतीयक, चतुर्थक
15. विश्व में उच्चतम और निम्नतम लिंगानुपात वाले देशों के नाम बताइए।

By: Sunita, PGT Gen
G.G.S.S., Sonupa



सबके लिए सरकारी शिक्षा बेहतर हो हमारी शिक्षा

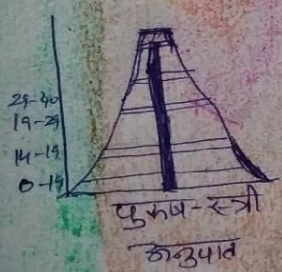
नवोदय क्रांति जियोग्राफी 12th (हिंदी)

4

It's Quiz Time



1. किस देश में लिंगानुपात सर्वाधिक है ?
a) लैटविया b) यू.एस.ए c) भारत
 2. White Collar Job | ग्रामिक किस व्यवस्था में लोग व्यक्तियों को कहा जाता है ?
a) प्राथमिक b) द्वितीयक c) तृतीयक d) चतुर्थक
 3. अर्जक जनसंख्या में कौन सा आयु-वर्ग सम्मिलित है ?
a) >60 वर्ष b) 15-58 वर्ष c) 15-59 वर्ष d) 0-14 वर्ष
 4. सबसे कम लिंगानुपात किस देश में है ?
a) यू.ए.ई. b) यू.एस.ए c) यू.के. d) उपरोक्त में से कोई नहीं।
 5. नगरीय क्षेत्रों में अधिकतर (>75%) श्रमफलकित कार्यों में लगा होता है ?
a) कृषि b) उद्योगों c) मत्स्यन d) सेवाओं और निर्माण
- दिए गए पिरामिडों का पहचानो और नाम को।



1. इनके नाम बताइए ये किस प्रकारके पिरामिड हैं।
2. ये किस-किस देश को प्रतिबिम्बित करते हैं।

सबके लिए सरकारी शिक्षा बेहतर हो हमारी शिक्षा

नवोदय क्रांति जियोग्राफी 12th (हिंदी)

class XII Geography

Ch. - 4 मानव विकास

By: Sunita Shrivastava
Lec. Geog.
GGSSS, Sonapat

①

विकास →

विकास को संकल्पना मूल्य धनात्मक होती है गुणात्मक परिवर्तन, जो मूल्य सामैक होता है। विकास कहलाता है।

वृद्धि और विकास

वृद्धि मात्रात्मक और मूल्य निरपेक्ष होती है, यह धनात्मक और मात्रात्मक (कृतात्मक) दोनों प्रकार के परिवर्तन की ओर इंगित करती है जबकि विकास गुणात्मक और मूल्य सापेक्ष होता है जो केवल सकारात्मक वृद्धि की ओर इशारा करता है।

उदाहरण

नगर की जनसंख्या में वृद्धि जो 10 लाख से 15 लाख - परन्तु जनसंख्या वृद्धि के साथ सुविधाएँ - आवास, शिक्षा, रोजगार, स्वास्थ्य में वृद्धि नहीं हुई, तो विकास नहीं, वृद्धि हुई है।

मानव विकास

मानव विकास संकल्पना - डा० महबूब इल इक के द्वारा 1990 में दी गई।

महबूब इल इक के अनुसार "मानव विकास से अभिप्रायः विकल्पों में परिवर्तन से है ताकि अनुभूत आत्मसम्मान के साथ दीर्घ और स्वस्थ जीवन जी सकें।"

अमृत्य सेन (प्रसिद्ध भारतीय नोबेल पुरस्कार विजेता कर्षणशास्त्री) ने विकास का द्येय - "स्वतंत्रता में वृद्धि" है।

सबके लिए सरकारी शिक्षा बेहतर हो हमारी शिक्षा

नवोदय क्रांति जियोग्राफी 12th (हिंदी)

मानव विकास

(2)

लोगों के कल्याण के लिए विकल्पों में वृद्धि करने की प्रक्रिया है।

उद्देश्य

1. लोगों का कल्याण
2. जीवन स्तर ऊपर उठाना

सूचकांक

→ शिक्षा, सक्षरता
→ दीर्घ और स्वस्थ जीवन
→ प्रति व्यक्ति आय, उच्च जीवन स्तर

संसाधनों तक पहुँच, स्वास्थ्य और शिक्षा मानव विकास के केन्द्र बिन्दु हैं।

HDI — मानव विकास सूचकांक (Human Development Index)

UNDP — संयुक्त राष्ट्र विकास कार्यक्रम (United Nations Development Programme)

Score — 0 — 1 के बीच

निर्धारण आधार → शिक्षा, स्वास्थ्य, दीर्घ जीवित, संसाधनों तक पहुँच

मानव विकास के स्तम्भ

1. समता

प्रत्येक व्यक्ति को उपलब्ध अवसरों के लिए समान पहुँच बिना किसी जाति, लिंग, साम्प्रदायिक भेदभाव के)

2. सतत पोषणीयता

सभी पर्यावरणीय संसाधनों का विकास शक्ति का दृष्टान में रखकर बुद्धिमतापूर्वक करें ताकि विकास निरन्तर हो।

3. उत्पादकता

मानव श्रम उत्पादकता, लोगों में श्रमताओं का निर्माण ताकि उत्पादकता कार्य श्रमता में निरन्तर वृद्धि हो।

4. सशक्तीकरण

विकल्प - चुनने की शक्ति। मानव कल्याणकारी और विकासोन्मुखी नीतियाँ

सबके लिए सरकारी शिक्षा बेहतर हो हमारी शिक्षा

नवोदय क्रांति जियोग्राफी 12th (हिंदी)

मानव विकास के उपागम

(3)

मानव विकास क्यों किया जाए और क्या उद्देश्य है।

1. → आय उपागम → मानव विकास को आय के साथ जोड़कर देखा जाता है। आय का स्तर ऊंचा होने पर व्यक्ति के परिवार, स्वतंत्रता और सौच्य की क्षमता में वृद्धि होती है।
2. → कल्याण उपागम → यह उपागम शिक्षा, स्वास्थ्य, सामाजिक सुरक्षा और सुख-संसाधनों पर उच्चतर सरकारी व्यय के बारे में बताता है कि मुख्य उद्देश्य कल्याण पर अधिकतम व्यय करके मानव विकास के स्तरों में वृद्धि हो, बढ़ोतरी हो।
3. → आधारभूत आवश्यकता उपागम → इस उपागम का उद्देश्य क्ष. न्यूनतम आवश्यकताओं - स्वास्थ्य, शिक्षा, भोजन, आवास, जलपूर्ति और स्वच्छता की उपलब्धता सुनिश्चित करना है। यह अन्तराष्ट्रीय ग्राम सेगडन (IL0) द्वारा प्रस्तावित किया गया था।
4. → क्षमता उपागम → संसाधनों तक पहुँच के साथ-2 मानव क्षमताओं का निर्माण करना चाहिए ताकि मानव संसाधनों का समुचित उपयोग कर सके।

मानव विकास का मापन

मानव विकास का मापन करने के लिए UNDP ने 1990 में HDI संकेतक दिए जिससे मानव विकास का स्तर मापन किया जा सकता है।

HDI संकेतकों — शिक्षा, साक्षरता
स्वास्थ्य, दीर्घ जीवित
संसाधनों तक पहुँच
के आधार पर देशों का हिसाब तैयार करता है। यह हिसा 0-1 के स्कोर पर आधारित होता है।

सबके लिए सरकारी शिक्षा बेहतर हो हमारी शिक्षा

नवोदय क्रांति जियोग्राफी 12th (हिंदी)

57 स्वास्थ्य के सुलोकन के लिए — जन्म के समय जीवन प्रत्याशा (जीवित रहने की आयु) (4)

शिक्षा के लिए → पौष्टिक साक्षरता दर, स्कूल नामांकन, पितृमर्यादाओं नामांकित बच्चे, कानून तक पहुँच आदि

संसाधनों तक पहुँच को → कृषि शक्ति (इलेक्ट्रिक) के सन्दर्भ में मापा जाता है।

मानव विकास इन सभी अंकों को 0-1 के मापक पर दिया गया मान है

1988 स्कोर — अति उच्च स्तर

मानव विकास स्तर	सूचकांक स्कोर	देशों की संख्या
उच्च	0.8 से ऊपर	57 (नार्वे सबसे ऊपर)
मध्यम	0.5 - 0.799	88
निम्न	0.5 से नीचे	32

(भारत मध्यम सूचकांक में है)

अन्तर्राष्ट्रीय तुलना

UNDP द्वारा मानव विकास प्रतिवेदन रिपोर्ट 2005 में 172 देशों को शामिल किया जिसमें भारत का स्थान 126वाँ है।

अन्तर्राष्ट्रीय तुलनाएँ में प्रदेश के आकार और प्रति व्यक्ति आय का कोई प्रत्यक्ष सम्बन्ध नहीं है। सभी सूचकांकों के संयुक्त मान के आधार पर पर्याप्त भिन्नताएँ हैं।

सर्वोच्च सूचकांक वाले दस देश

1. नार्वे
2. आइसलैंड
3. आस्ट्रेलिया
4. लक्जमबर्ग
5. कनाडा
6. स्वीडन
7. जापान
8. स्विट्जरलैंड
9. बेल्जियम
10. संयुक्त राज्य

सबके लिए सरकारी शिक्षा बेहतर हो हमारी शिक्षा

नवोदय क्रांति जियोग्राफी 12th (हिंदी)

उच्चतम सूचकांक वाले देश जिन्होंने स्वास्थ्य, शिक्षा और सुशासन पर पर्याप्त बल दिया है।

निम्न मानव विकास सूचकांक वाले 32 देश हैं जो परस्पर राजनीतिक उपद्रव, गृहयुद्ध, सामाजिक अस्थिरता, काल, महामारी आदि से गुजरते रहे और मानव विकास पर ध्यान कम दे पाए।

यह भिन्नता प्रदर्शित करती है कि आर्थिक विकास, क्षेत्र का विस्तार आदि मानव विकास पर कम प्रभाव डालते हैं। जिन देशों में शिक्षा, स्वास्थ्य और कामता सेक्टरों में आर्थिक नीतियों पर जोर दिया वह कुल सूचकांक में आगे निकल गए।

सभी प्रकार के विकास का आधार
है
मानव विकास
≡

Sunita
PGT Geog.
GSSS Sempat

सबके लिए सरकारी शिक्षा बेहतर हो हमारी शिक्षा

नवोदय क्रांति जियोग्राफी 12th (हिंदी)

Saturday (Conduction of Quiz)
Class XII - Geography [Ch-3, 4]

By: Sunita
PGT, Geog.
G.S.S.S, Sonpeta

1] अगर जनसंख्या 1,60,000 है और क्षेत्रफल 100 वर्ग कि०मी० तो बताइए जनसंख्या घनत्व क्या होगा ?

8] 15-59 वर्ष की जनसंख्या को क्या कहा जाता है ?

2] विश्व के सभ्यतम बसे हुए क्षेत्र हैं ?
a) द० पूर्व एशिया b) प० यूरोप
c) उ० पूर्व अमेरिका d) उपरोक्त सभी

3] जनसंख्या की वास्तविक वृद्धि दर =
जन्म — — + आपवास — —

4] किसी देश को _____, सामाजिक उन्नति और आर्थिक विकास के स्तर द्वारा मापा जाता है ?

9] कृषि, वानिकी, खनन, पशुपालन, मत्स्यन किस प्रकार की आर्थिक क्रियाएँ हैं ?

5] निम्नलिखित में से कौन सा प्रतिकर्ष कारक है ?
a) अगुलल जलवायु b) प्राकृतिक विपदाएँ
c) शिक्षा सुविधाएँ d) उच्च जीवन स्तर

6] किस महाद्वीप में जनसंख्या वृद्धि दर सर्वाधिक है ?
a) अफ्रीका b) एशिया c) यूरोप d) आस्ट्रेलिया

7] जनसंख्या को आयु-लिंग संरचना से सम्बन्धित विशेषताएँ किस कारिक द्वारा प्रदर्शित की जाती हैं ?

10] नेपाल, डेनमार्क, फिनलैंड, मनाडा में से किस देश में नगरीय की अपेक्षा ग्रामीण जनसंख्या ज्यादा है ?

Prepared By: Sunita PGT, Geo

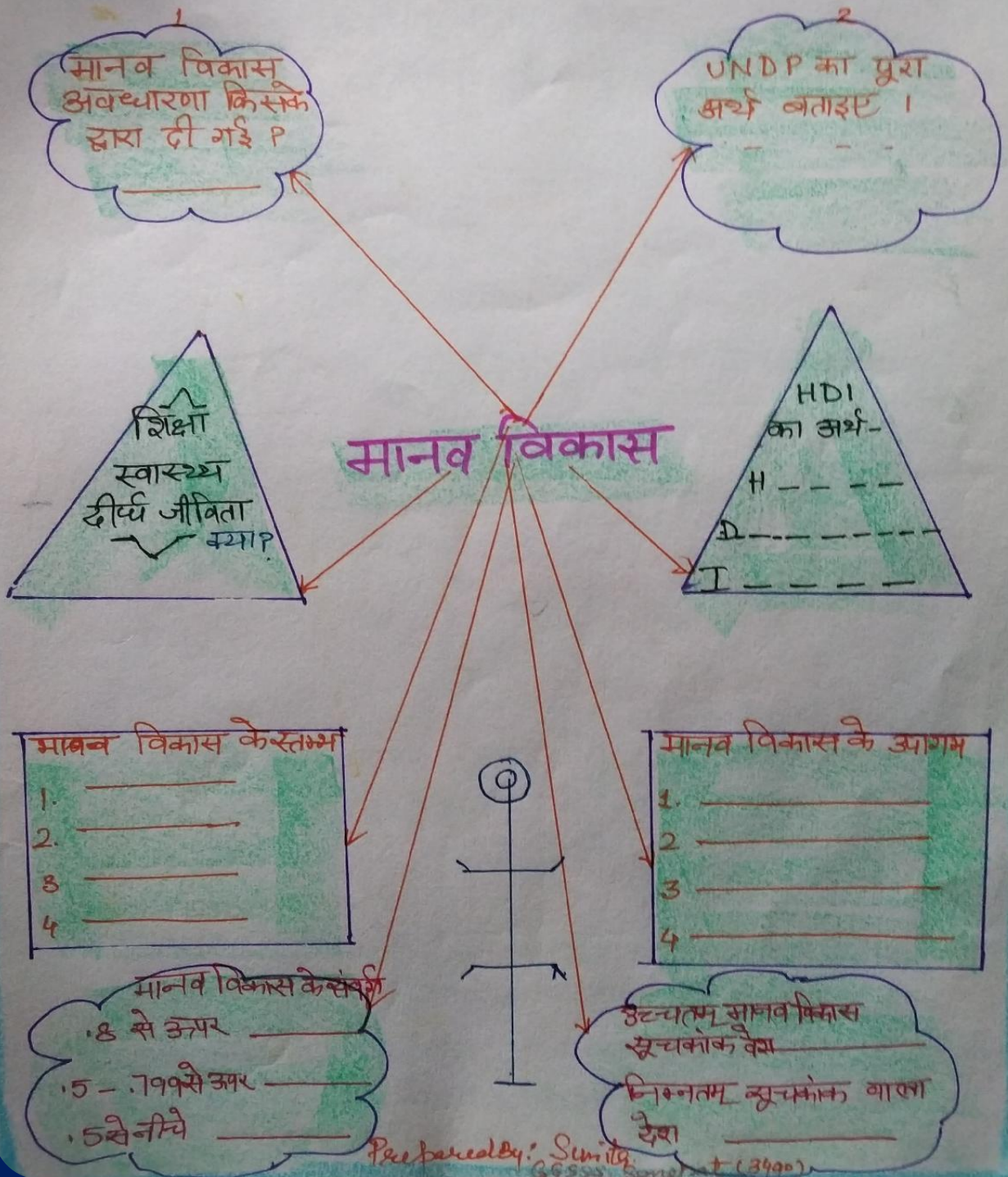
सबके लिए सरकारी शिक्षा बेहतर हो हमारी शिक्षा

नवोदय क्रांति जियोग्राफी 12th (हिंदी)

Worksheet of ch. 4

Sunita, PGT Geog.
G9 SSS, Compa

मानव विकास (शा - Geog.)




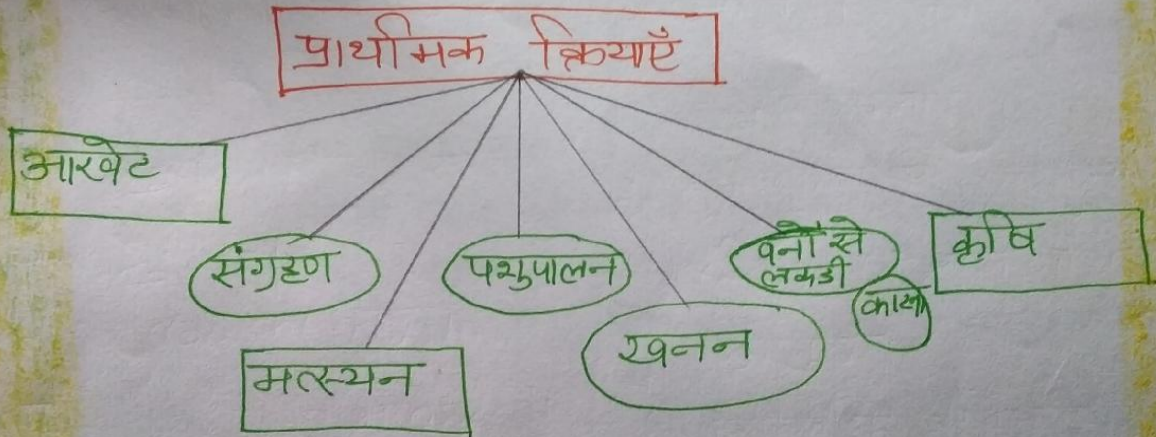
सबके लिए सरकारी शिक्षा बेहतर हो हमारी शिक्षा

नवोदय क्रांति जियोग्राफी 12th (हिंदी)

प्राथमिक क्रियाएँ Ch. 5 class XII ①

प्राथमिक क्रियाएँ → वे क्रियाएँ, जो प्रत्यक्ष रूप से प्रकृति या प्राप्त उत्पादों, पदार्थों या साधनों का प्रयोग करती हैं।

[प्रकृति प्रकृत अर्थों/साधनों को प्राथमिक रूप में प्रयोग करना]



* आखेट - शिकार करना, संग्रहण - वनों से फल-फूल, कंदमूल आदि एकत्रित करना।

आखेट और संग्रहण

आखेट → आदिकालीन मानव द्वारा जीवन निर्वाह के लिए पशुओं का शिकार आखेट कहलाता है।

संग्रहण → वनों से फल, फूल, घाल, कंदमूल आदि एकत्रित करना, और अपनी अोज्य आवश्यकताओं की पूर्ति करना, संग्रहण कहलाता है।

सबके लिए सरकारी शिक्षा बेहतर हो हमारी शिक्षा

नवोदय क्रांति जियोग्राफी 12th (हिंदी)

आयुष्य पर प्रभाव

(2)

संग्रहण क्षेत्र

?

उत्तरी कनाडा, यूरोपिया, निली

ओमेजन बेसिन, जायरे बेसिन, आस्ट्रेलिया एवं पूर्व एशिया का मानसिक

संग्रहण का व्यापारिकरण →

भोजन, पत्तियाँ, दाल, औषधीय पौधों का संशोधन

उपयोग — दाल — कुनैन, चमड़ा, कर्क

पत्तियाँ — पेय पदार्थ, दवाईयाँ, कान्तिवर्धक पदार्थ

रेशे — कपड़ा

दूध — भोजन, तेल

तन — रबर, बलाता, गोंक, राल

निकल (चविगम का बड़ा भाग) — जपोरा

2. पशुचारण

भौगोलिक दुशाओं और तकनीकी विकास के अनुसार पशुपालन की महत्व और चलवासी — व्यापारिक स्तर पर विकास

पशुपालन | पशुचारण

चलवासी

भोजन, वस्त्र, औजार, चारे के लिए स्थान परिवर्तन, उद्देश्य — जीवन निर्वाह

क्षेत्र → 30 अफ्रीका से चरम, मंगोलिया, मध्य एशिया, यूरोप और एशिया के उष्ण क्षेत्र

व्यापारिक | वाणिज्यिक

उद्देश्य — व्यापार क्षेत्र → न्यूजीलैंड, आस्ट्रेलिया, अर्जेन्टीना, सुमेरी, इउन्स, वेल्ड क्षेत्र।

पुनर्जनन, नरल सुधार, स्वास्थ्य पर विशेष ध्यान

सबके लिए सरकारी शिक्षा बेहतर हो हमारी शिक्षा

नवोदय क्रांति जियोग्राफी 12th (हिंदी)

(3)

पशुप्रवास →

पशुप्रवास - चरवाहों द्वारा तक्तुओं के अनुसार चारे और गानों की तलाश में पशुओं के साथ स्थानान्तरण। (हलग - 2 स्थानों पर प्रवास करना।)

पशु - भेड़, बकरियाँ, गाय, बैल --

सकस्थल - भेड़, बकरी, ऊँट

उष्णकटिबंधीय रूपिका - गाय, बैल

तिब्बत - एंडीज में - थाक, लामा

आर्कटिक - ध्रुवीय क्षेत्र - रेडियर

हिमालय - गुज्जर, बकरवाल, गद्दी, झुटिया (चरवाहे)

वहन क्षमता →

उपलब्ध चारे की उपलब्धता। क्षमता

सल्फ्यन →

तरीय और जलीय क्षेत्रों में सफली पकड़ना, सल्फ्यन कहलाता है

खनन

भ्रूगर्भ से खोदकर खनिज निकालना, खनन कहलाता है

खनन विधियाँ

धरातलीय ①
भ्रूगर्भ खनन / खुला खनन

②
झुपकी भूमिगत खनन

② (अधिक गहराई से खनिज निकालने के लिए) झुपकी या भूमिगत खनन का प्रयोग होता है।

① ऊपरी परतों में पाए जाने वाले खनिजों के लिए खुला या धरातलीय खनन विधि प्रयोग में लाई जाती है।

सबके लिए सरकारी शिक्षा बेहतर हो हमारी शिक्षा

नवोदय क्रांति जियोग्राफी 12th (हिंदी)

खनन को प्रभावित करने वाले कारक

(4)

1. भौतिक कारक

(निक्षेपों का आकार,
श्रेणी एवं उपस्थिति)

2. आर्थिक कारक

खनिज की मांग

विद्यमान ज्ञान (तकनीकी)

उपयोग

लगने वाली पूँजी

श्रम, यथायात-पर श्रम इत्यादि

खनन जोखिम भरा उद्यम
या
खुदरा उद्योग ?

जहरीली गैसों, आग, दुर्घटना होने का भय
बाढ़ आदि की संशय का भय

क्षेत्र से खनिज निकलने के बाद खली हो जाता
है जो अनेक प्रकार से विकास में बाधक

Prepared By :

Sunita Dhull

PGT, Geog.

GGSSS, Sonapat.

सबके लिए सरकारी शिक्षा बेहतर हो हमारी शिक्षा

नवोदय क्रांति जियोग्राफी 12th (हिंदी)

Worksheet of Ch. 5 (XII Geography)

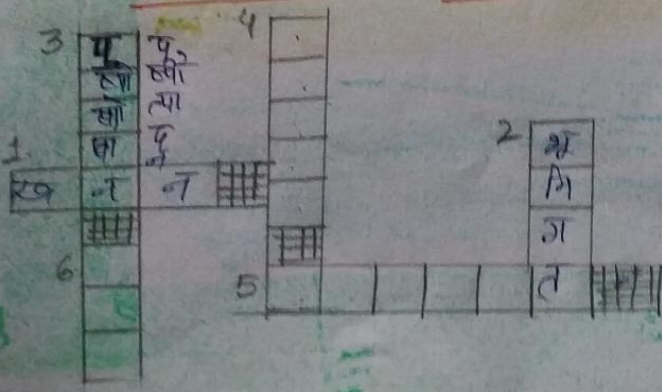
1. निम्नलिखित का उचित मिलान करें।

- | | |
|--|---|
| <p>A</p> <ol style="list-style-type: none"> 1. प्राचीनतम व्यवसाय 2. कुनैन 3. तिब्बत, एंडीज पर्वतीय क्षेत्र 4. कहवा बागान 5. डेनमार्क 6. स्वभानान्तरी कृषि 7. कृष्य उत्पादन में विश्व प्रमुख | <p>B</p> <ol style="list-style-type: none"> i) चाक, लामा ii) सिनकोना iii) आखेट iv) डेगरी उद्योग v) फर्जेंडा vi) नीकरलैंड vii) उ. पूर्वी भारत |
|--|---|

2. खाली स्थान भरिए।

1. स्वभानान्तरी कृषि को _____ भी कहते हैं।
2. गहन जीविका निर्वाह कृषि में खेतों का आकार _____ होता है।
3. बड़े पैमाने पर एक विशिष्टीकृत कृषि _____ कहलाता है, जिसका मुख्य उद्देश्य व्यापार होता है।
4. _____ कृषि नगरीय क्षेत्रों के निकट ही की जाती है।
5. _____ कृषि भूमध्य सागरीय क्षेत्रों की विशेषता है, इससे चाकिया भी बनाई जाती है।

3. Solve the Puzzle with the give clues



1. भूगर्भ से खोदकर निकाले जाये विधि
2. अधिक गहराई से खनिज निकालना
3. फूलों की कृषि
4. तंदु के अनुसार स्थान बदलना
5. भूमिगत उष्णकल नहीं है
6. इथियोपिया में इस कृषि का नाम _____

सबके लिए सरकारी शिक्षा बेहतर हो हमारी शिक्षा

नवोदय क्रांति जियोग्राफी 12th (हिंदी)

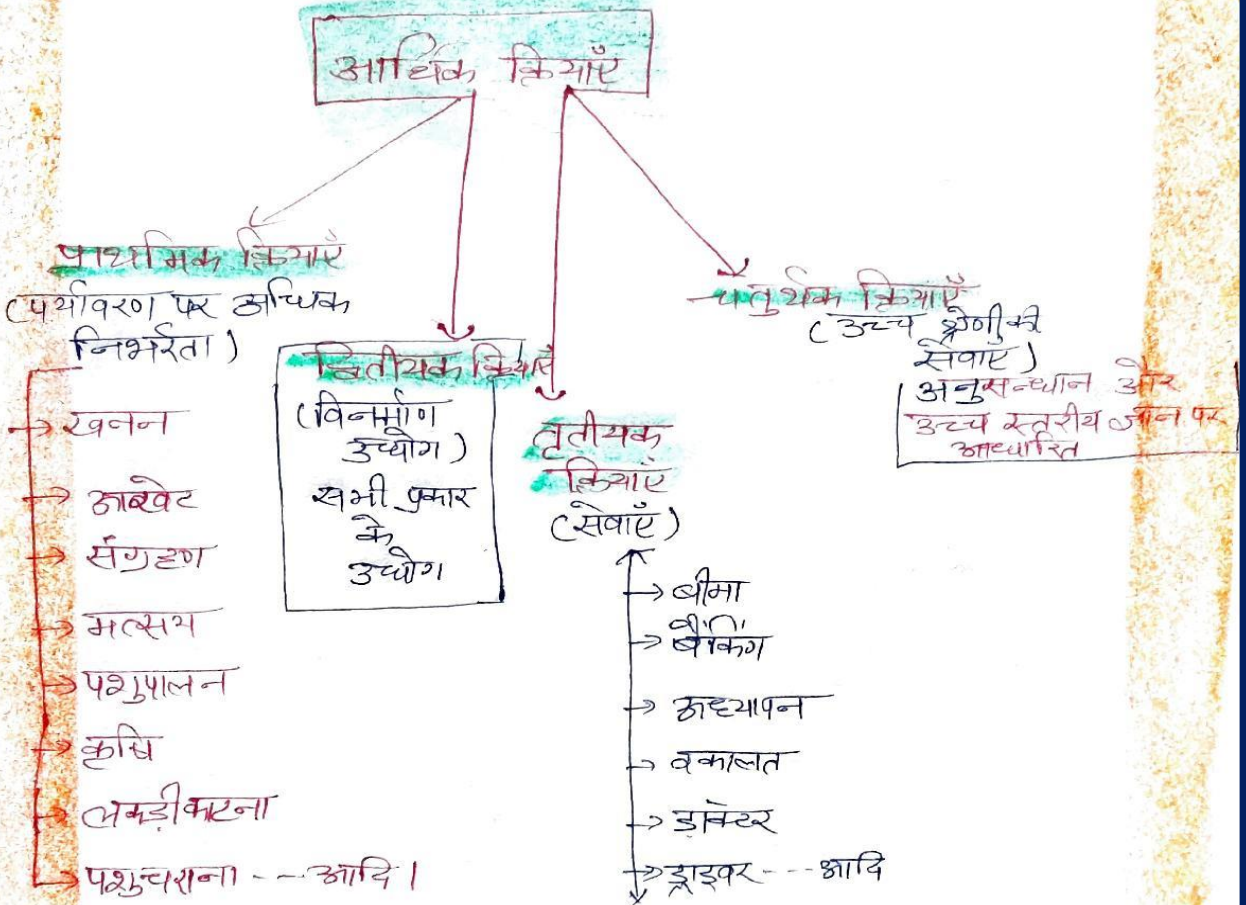
class XII - Geography

Chapter 5 प्राथमिक क्रियाएँ

Part - II

आर्थिक क्रियाएँ

मानव के वे क्रियाकलाप जिन्हें आय प्राप्त होती है। जैसे - कृषि, ऋद्ध्यापन, फल बेचना --- आदि



प्राथमिक क्रियाएँ → कार्य करने वाले क्रमिक (Red Collar) प्पर से बाहर रहकर कार्य करते हैं।

प्राचीनतम आर्थिक क्रियाएँ - आरखेत और संग्रहण

सबके लिए सरकारी शिक्षा बेहतर हो हमारी शिक्षा

नवोदय क्रांति जियोग्राफी 12th (हिंदी)

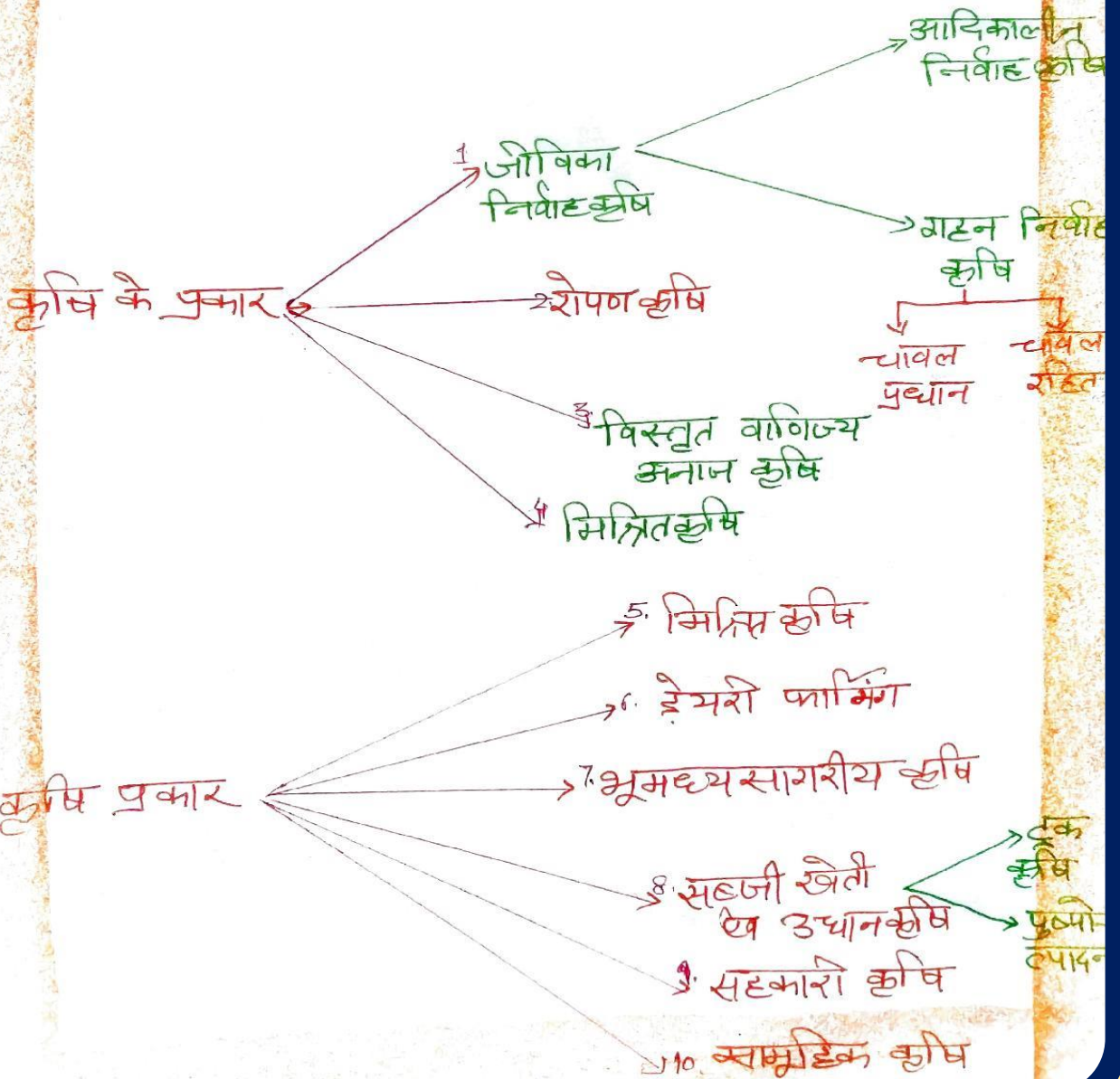
Chapter - 5 Primary Activity Part - 2

कृषि

5

फसलें उगाना और पशुपालन करना, कृषि कहलाता है।

भौगोलिक, सामाजिक और आर्थिक कारकों की भिन्नता के कारण अलग-अलग भागों में विभिन्न प्रकार की कृषि की जाती है।



सबके लिए सरकारी शिक्षा बेहतर हो हमारी शिक्षा

नवोदय क्रांति जियोग्राफी 12th (हिंदी)

ए कृषि → जीवन निवाह
 जादिकालीन विवाह कृषि

गहन विवाह कृषि

परम्परागत कृषि - स्थानांतरी कृषि

अधिकजन-वाले क्षेत्रों में की जाती है

अफ्रीका, दक्षिणी अमेरिका एवं मध्य अमेरिका का उष्ण कटिबंधीय क्षेत्र, दक्षिणी पूर्वी पूर्वी एशिया

चावल प्रधान → चीन, भारत, दक्षिणी-पूर्वी एशिया के सभ्य बसे क्षेत्र।

क्षेत्र - बढ़ते रहते हैं।

क्षेत्र छोटे-2, अधिक जानवों का प्रति हेक्टर उत्पादकता अधिक और प्रति व्यक्ति कम भूमि का गहन उपयोग किया जाता है।

परम्परागत विधियाँ

उत्पादकता कम

खाद्यान्न फसलें - जौ, गन्ना

कृषि - गहन कृषि, काटना-जलाना भी करते हैं।

रोपण कृषि →

बृहद स्तरीय लाभोन्मुखी पुरालो

कृषि क्षेत्र का आकार विस्तृत

अधिक पूंजी निवेश, उच्च प्रबंधन एवं तकनीकी

वैज्ञानिक विधियों का प्रयोग, निरक्षर यातायात

एक फसल की विशेषीकृत कृषि

फसलें - चाय, रबर, कॉफ़ी,

गन्ना, केला, नारियल आदि

विस्तृत वाणिज्य अनाज कृषि

मध्य अफ्रीका के आन्तक, मध्य-पूर्व भागों में की जाती है।

फसलें - मक्का, जौ, राई, जई आदि

क्षेत्रों का आकार बड़ा

अधुनी यंत्रों का अधिक प्रयोग

प्रति एकड़ उत्पादन अधिक प्रति व्यक्ति कम

सबके लिए सरकारी शिक्षा बेहतर हो हमारी शिक्षा

नवोदय क्रांति जियोग्राफी 12th (हिंदी)

असित कृषि →

क्षेत्र - उत्तरी - पश्चिमी यूरोप, उ० अमेरिका का पूर्वी भाग, यूरेशिया के पुरुव भाग और दक्षिणी अटलांटिकों के समशीतोष्ण

क्षेत्रों का आकार - मध्यम

फसलें - जौ, जई, राई, गन्ना, चांदे की फसलें
मुख्य फसल

फसल उत्पादन और पशुपालन - समान मरुत

संस्थापन और अंतः फसली कृषि शुद्धी उर्वरता को बचाने

विकसित कृषि क्षेत्र, खाद, उर्वरक, कागहन उपयोग

अधिक फसलें, कृषकों को कुशलता और बौद्धिकता - समान मरुत

डूरी कृषि :-

दुर्लभ पशुओं के पालन - पोषण का सर्वाधिक उच्चत फसल

अधिक फसलें, पशुओं के लिए व्यास, कपूर, अण्डार, क्षेत्र

पशुओं के स्वास्थ्य, नरुल सुधार, पशु न्युक्लिस् - विशेष

अधिक फसलें की साल भर आवश्यकता

वर्गशीत क्षेत्रों के विकास - नाशवान परिवार, अल्पमरुत
सांग, विकसित आताआत, पशुत्वक
की व्यवस्था, पशुन्युक्लिस् की व्यवस्था

क्षेत्र →

उत्तरी - पश्चिमी यूरोप, अनाडा, न्यूजीलैंड, द० पूर्वी
ऑस्ट्रेलिया, तस्मानिया आदि।

सबके लिए सरकारी शिक्षा बेहतर हो हमारी शिक्षा

नवोदय क्रांति जियोग्राफी 12th (हिंदी)

भूमध्यसागरीय कृषि →

भूमध्यसागरीय क्षेत्रों में कृषिणी यूरोप से उत्तरी अफ्रीका में ट्यूनीशिया से एटलेंटिक तट तक फैला है।

खड़े रसदार जल - सन्तरा, कंगूर, नींबू, अमरुद, अंगूर, जैतून

बाजार के लिए सब्जी खेती → एवं उद्यान कृषि

सब्जियाँ, फूल और जल उगाए जाते हैं।

खेतों का आकार छोटा, उच्चत आतायात साधन

कृषि पंजी, कृषि कर्म शक्ति उपभोक्ता। बाजार

गहन काम, सिंचाई, उर्वरक, अच्छी फिसम के बीज,

कीटनाशक, हरित गृहघोष एवं शीत क्षेत्रों में उर्वरक

क्षेत्र

→ उपरिचिन्नी यूरोप, यू.एस.ए. के उ. पूर्वी भाग
भूमध्यसागरीय क्षेत्र।

फूल उत्पादन में — नीदरलैंड्स (ट्यूनिशिया)

सब्जियाँ — टूक कृषि

फूल — फूलोत्पादन

पशु भी पाले जाते हैं।

सबके लिए सरकारी शिक्षा बेहतर हो हमारी शिक्षा

नवोदय क्रांति जियोग्राफी 12th (हिंदी)

सहकारी कृषि :-

कृषकों का समूह शान्तिकलाभ कमाने के लिए श्वेच्छा से सहकारी संस्था बनाकर कृषि कार्य सम्पन्न करे, तो सहकारी कृषि कहते हैं।

सहकारी संस्था - कृषकों की श्रम, यंत्र, अर्थात्कर्म, उपकरण

घेडा - (डेनमार्क), नीदरलैंड, बेल्जियम, स्वीडन, इरली
समी सदस्य

सामूहिक कृषि →

उत्पादन के साधनों पर स्वामित्व सम्पूर्ण समाज या समुदाय का होता है।

पूर्व सोवियत संघ - कोलखोज

सभी कृषक - भूमि, पशुधन, श्रम - मिलाकर कृषि करते हैं।

सरकार द्वारा - उत्पादन लक्ष्य निर्धारण
निश्चित मूल्य पर फसल खरीदना

असाधारण कार्य करने वाले कृषक - नकद पुरस्कार

समाजवादी सरकार द्वारा आरम्भ - विध्वंस के बाद
परिवर्तन - ?

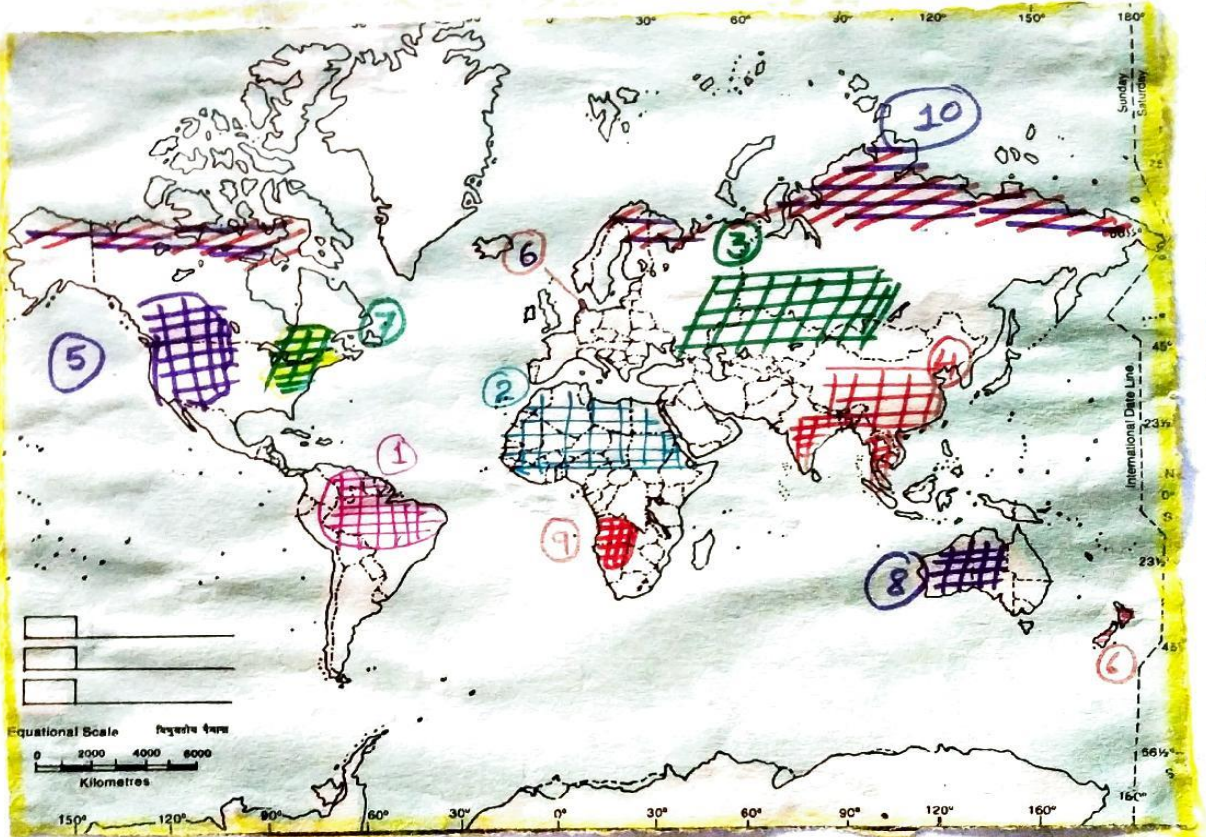
1991

सबके लिए सरकारी शिक्षा बेहतर हो हमारी शिक्षा

नवोदय क्रांति जियोग्राफी 12th (हिंदी)

Worksheet for Revision
class XII, Geography
chapter 5 Primary Activities

Prepared by:
Sunita, PGT Geog.
GGSSS, Sonapat



मानचित्र में द्वांशंकित क्षेत्रों को उनकी विशेषताओं के आधार पर पहचानें और बताइए कि वे किससे सम्बन्धित हैं?

Do as directed :-

- मानव का प्राचीनतम व्यवसाय है इस क्षेत्र का नाम बताइए ।
- विश्व का सबसे बड़ा मत्तथल - () पशुपारम का क्षेत्र
- स्टेपीज व्याप्त भूमियाँ - लूथ क्षेत्र
- यं मानसूनी एशिया - कृषि क्षेत्र
- पैयरीत क्षेत्र - क्षेत्र
- डैयरी उत्पादन में अग्रणी देश - ,

सबके लिए सरकारी शिक्षा बेहतर हो हमारी शिक्षा

नवोदय क्रांति जियोग्राफी 12th (हिंदी)

7. _____ कृषि क्षेत्र
8. _____ व्यास भूमियाँ (चलवासी पशुचारण के मुख्य क्षेत्र)
9. _____ द० अफ्रीका के व्यास प्रदेश
10. अति शीत क्षेत्र _____ संग्रहण के क्षेत्र

2. Now tell the answer of these questions



उपर्युक्त गिड़ और पहली को दिए गए संकेतों की सहायता से हल कीजिए।

1. मनुष्य के दो प्राचीनतम व्यवसाय

2. फलों की कृषि

3. सब्जी, फलों की कृषि

4. जपोव पशु के दूध से बनता है ?

5. अंगूर की कृषि

6. सोवियत संघ में सहकारी कृषि

7. पुष्पोत्पादन में विहाहीकरण

Shub

Prepared by
Geog.
Date

सबके लिए सरकारी शिक्षा बेहतर हो हमारी शिक्षा

नवोदय क्रांति जियोग्राफी 12th (हिंदी)

Ans. (Map)

1. गहन जीविका निर्वाह कृषि
2. निर्वहन संग्रहण
3. पलवासी पशुचारण
4. व्यापारिक पशुचारण
5. विस्तृत वाणिज्यिक अनाज कृषि
6. डेयरी फार्मिंग

सबके लिए सरकारी शिक्षा बेहतर हो हमारी शिक्षा